





Правила землепользования и застройки
 муниципального образования Выровское сельское поселение
 Майнского района Ульяновской области.
 Статья 25. Карта градостроительного зонирования.
 2. Карта градостроительного зонирования пос. Апалиха




Условные обозначения

Границы

-  граница населенного пункта
-  границы территориальных зон

Территориальные зоны

Жилые зоны

-  **Ж** зона застройки индивидуальными жилыми домами

Общественно-деловые зоны

-  **О-Д** зона делового, общественного и коммерческого назначения

Зоны сельскохозяйственного использования

-  **СХ-2.5** зона объектов сельскохозяйственного назначения V класса опасности С33 -50м.



Рекреационные зоны

-  **Р** рекреационные зоны

Производственные зоны, зоны инженерной и транспортной инфраструктуры

-  **П-5** зона предприятий, производств и объектов V класса опасности С33- 50м.

Границы зон с особыми условиями использования территории

-  санитарно-защитная зона предприятий и сооружений
-  водоохранная зона водных объектов и прибрежная защитная полоса водных объектов